

## Lieferverkehr in der erweiterten Fußgängerzone

Der Platz der Alten Synagoge und die Verkehrsflächen vor der Unibibliothek und dem Stadttheater sind fertiggestellt und somit kann die erweiterte Fußgängerzone eröffnet werden. Sie erstreckt sich auf den Bereich zwischen Rempartstraße und Bertoldstraße bis zur neuen Haltestelle Stadttheater.

Für den Lieferverkehr, der die Innenstadt andient, ergibt sich dadurch folgende Verkehrsführung:


die östl. Bertoldstraße, Universitäts-, Niemens-, Löwen-, Brunnenstraße werden künftig ausschließlich aus Richtung Süden über die Werthmannstraße angefahren. Die Ausfahrt erfolgt ausschließlich in Richtung Norden. Dies entspricht der Verkehrsregelung, die bereits vor der Sperrung des Rotteckrings galt.


die westl. Bertoldstraße / Nordseite wird wie bisher ausschließlich aus nördl. Richtung angefahren. Die Abfahrt erfolgt in Richtung Westen.

die westl. Bertoldstraße / Südseite wird wie bisher ausschließlich aus westl. Richtung angefahren. Die Abfahrt erfolgt in Richtung Süden.

Die Achse Werthmannstraße und Rotteckring steht dem Durchgangsverkehr weiterhin nicht zur Verfügung. Die neue Fußgängerzone darf nur von berechtigten Verkehren genutzt werden (Lieferverkehr und Taxen in die Innenstadt, Radfahrende, Zufahrt zu privaten Stellplätzen).

← Verkehrsführung für den allg. Fahrverkehr  
↺ neue Verkehrsführung für Lieferverkehr und Anlieger Innenstadt

 Fußgängerzone, teilweise Liefer-Anlieger- und Fahrradverkehr frei

 **neue Fußgängerzone**, Liefer-Anlieger- und Fahrradverkehr frei



Mehr Informationen finden Sie unter:  
[www.freiburg.de/lieferverkehr](http://www.freiburg.de/lieferverkehr)

## Detailplan



Herausgeberin:  
Stadt Freiburg, Garten- und Tiefbauamt, Fehrenbachallee 12, 79106 Freiburg 2017



Herzlich willkommen in

# [Freiburg]

ab 27. Nov. 2017

# Lieferverkehr Erweiterung der Fußgängerzone

im Abschnitt Platz der Universität /  
Platz der Alten Synagoge zw. Rempart-/  
Belfortstraße und Bertoldstraße



[www.freiburg.de](http://www.freiburg.de)

Freiburg  
IM BREISGAU

## Fußgängerzone

 Lieferverkehr nicht zulässig

### ■ ■ ■ Bereich 1

Lieferverkehr bis 7,5 t zulässiges Gesamtgewicht von  
So-Fr 5:00-10:30 Uhr und 19:00-22:00 Uhr  
Sa. 5:00- 9:00 Uhr und 19:00-22:00 Uhr frei

### Bereich 1 Erweiterte Lieferzeiten

Lieferverkehr bis 7,5 t zulässiges Gesamtgewicht mit abweichender zeitlichen Regelung (siehe Straßenverzeichnis, Rückseite).

### ■ Bereich 2


Lieferverkehr bis 7,5 t zulässiges Gesamtgewicht täglich von 5:00-22:00 Uhr frei

×××× nur für Anlieger- u. Radverkehr frei / Fahrtrichtung vorgeschrieben

 Fahrradstraße

 Nebenverkehrsstraßennetz (i.d.R. Tempo 30 Zonen)

 Hauptverkehrsstraßennetz (i.d.R. Tempo 50)

 Parkhäuser (Nr. und Farbe lt. Parkzone des Parkleitsystems, siehe Rückseite)

 Parkzone Bahnhof

 Parkzone Rathaus

 Parkzone Altstadt

 Parkzone Universität

 Taxistandplätze

 barrierefreie Straßenbahnhaltestelle

 Straßenbahnhaltestelle

### Was bedeutet Lieferverkehr:

Geschäftliches Liefern oder An- und Abtransport von sperrigen oder schweren Gütern, Anfahrt zu Hotels mit Gepäck.

 **Tourist Information**  
Rathausplatz 2-4  
Tel. +49 (0)761/ 3881-880  
www.visit.freiburg.de

# Innenstadt-Plan für Lieferverkehr

