





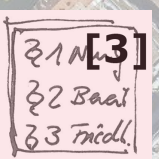



**Flächenzuordnung**

-  Kernbereiche Friedhof / Bestattungsflächen und Puffer
-  Entwicklung Biodiversität "Musterflächen"
-  Entwicklung Biodiversität, weitere Flächen
-  Entwicklung Freizeit und Erholung
-  noch vorhandene Grabstätten
-  Friedhofsgebäude



**Legende Ziel- und Maßnahmenkonzept**

**Organisatorische Empfehlungen**

- 1 - strategische Belegungssteuerung
- 2 - Finanzierung sicherstellen
- 3 - Satzungsanpassungen vornehmen

**Erreichbarkeit**

- 10 - Einfriedung öffnen
- 11 - Zuwege schaffen (Rampe / Steg)
- 12 - Zugangsplatz gestalten
- 13 - eine gepflasterte Wegeverbindung herstellen
- 14 - Querungen zum Wohnquartier schaffen

**Aufenthaltsqualitäten**

- 20 - wegebezogene Aufenthaltsqualitäten schaffen
- 21 - willkommenheiße Gestaltungen umsetzen
- 22 - kommunikative Gestaltungen / Sitzgruppen anlegen
- 23 - dekorative Pflanzkonzepte (in historischen Grabstätten) umsetzen
- 24 - Brunnenanlagen reaktivieren
- 25 - Informationssystem einrichten (naturkundlich, historisch)
- 30 - weitere aktive Freizeitnutzungen ab ca. 2060 umsetzbar (z.B. Kinderspiel, Tischtennis u.ä.)

**Förderung Biodiversität**

- 40 - Alt- und Totholzförderung
- 41 - Mauermanagement
- 42 - weitere kleinteilige habitatfördernde Maßnahmen zur Förderung von Wildbienen, Insekten und Reptilien
- 43 - Diversifizierung von Pflegeabläufen / Wiesenentwicklung
- 44 - Bäume: vorausschauende Nachpflanzungen vornehmen
- 45 - Bäume: Neupflanzungen umsetzen



Friedhofsentwicklungskonzept Stadt Freiburg

**Beispielentwurf Ziel- und Maßnahmenkonzept**

Hauptfriedhof (801) 1:2.750 (DIN A3)

Stadt Freiburg im Breisgau 08.03.2021

**PlanRat** Büro für Landschaftsarchitektur und Städtebau

Sickingenstr. 10 www.planrat.de Fon 0561 - 77 07 97  
34 117 Kassel info@planrat.de Fax 0561 - 77 07 95

